

कार्यालय खनि अभियन्ता, खान एवं भू विज्ञान विभाग, सोजत सिटी, जिला पाली
खनिज भवन, वाटर वर्क्स रोड., चामुण्डा माता भाकरी के पास, सोजत सिटी जिला पाली (306104)

क्रम सख्यां	विवरण			
1.	प्लॉट क्रमांक	149		
2.	कार्यालय का नाम जहाँ प्लॉट आता है	खनि अभियन्ता, सोजत सिटी		
3.	प्लॉट का राजस्व ग्राम, तहसील, जिला	गुडा हेमडाई, जैतारण, ब्यावर		
4.	प्लॉट का क्षेत्रफल	1.00 हैक्टेयर		
5.	खनिज	मार्बल		
6.	स्थिर भाटक	रुपये - 1,35,000/- (प्रति हैक्टेयर) प्रतिवर्ष एवं समय समय पर होने वाले संशोधनानुसार		
7.	रॉयल्टी की दर	रॉयल्टी शिड्युल के अनुसार एवं समय समय पर होने वाले संशोधनानुसार		
8.	प्रीमियम की आरक्षित दर	रुपये - 6,75,000/-		
9.	भूमि का प्रकार	गै.मु. पहाड, राजकीय भूमि		
10.	प्लॉट के सीमा स्तम्भों के अक्षान्तर व देशान्तर	सीमा स्तम्भ (PILLAR)	अक्षान्तर (LATITUDE)	देशान्तर (LONGITUDE)
		A	26°-21'-12.469597"	74°-17'-11.608180"
		B	26°-21'-10.859978"	74°-17'-14.742578"
		C	26°-21'-08.036127"	74°-17'-12.955950"
		D	26°-21'-09.645736"	74°-17'-09.821567"



खनि अभियन्ता,
खान एवं भू विज्ञान विभाग,
सोजत सिटी
खान एवं भू विज्ञान विभाग
सोजत सिटी

कार्यालय खनि अभियन्ता, खान एवं भू विज्ञान विभाग, सोजत सिटी, जिला पाली
खनिज भवन, वाटर वर्क्स रोड, चामुण्डा माता भाकरी के पास, सोजत सिटी जिला पाली (306104)

क्रम सख्यां	विवरण		
1.	प्लॉट क्रमांक		
150			
2.	कार्यालय का नाम जहाँ प्लॉट आता है		
	खनि अभियन्ता, सोजत सिटी		
3.	प्लॉट का राजस्व ग्राम, तहसील, जिला		
	गुडा हेमडाई, जैतारण, ब्यावर		
4.	प्लॉट का क्षेत्रफल		
	1.00 हैक्टेयर		
5.	खनिज		
	मार्बल		
6.	स्थिर भाटक		
	रुपये - 1,35,000 /- (प्रति हैक्टेयर) प्रतिवर्ष एवं समय समय पर होने वाले संशोधनानुसार		
7.	रॉयल्टी की दर		
	रॉयल्टी शिड्युल के अनुसार एवं समय समय पर होने वाले संशोधनानुसार		
8.	प्रीमियम की आरक्षित दर		
	रुपये - 6,75,000 /-		
9.	भूमि का प्रकार		
	गै.मु. पहाड, राजकीय भूमि		
10.	प्लॉट के सीमा स्तम्भों के अक्षान्तर व देशान्तर	सीमा स्तम्भ (PILLAR)	अक्षान्तर (LATITUDE) देशान्तर (LONGITUDE)
		A	26°-21'-09.645736" 74°-17'-09.821567"
		B	26°-21'-08.036127" 74°-17'-12.955950"
		C	26°-21'-05.212271" 74°-17'-11.169346"
		D	26°-21'-06.821869" 74°-17'-08.034978"

खनि अभियन्ता,
खान एवं भू विज्ञान विभाग,
खान एवं भू विज्ञान विभाग,
सोजत सिटी
सोजत सिटी

कार्यालय खनि अभियन्ता, खान एवं भू विज्ञान विभाग, सोजत सिटी, जिला पाली
खनिज भवन, वाटर वर्क्स रोड., चामुण्डा माता भाकरी के पास, सोजत सिटी जिला पाली (306104)


क्रम सख्यां	विवरण		
1.	प्लॉट क्रमांक	151	
2.	कार्यालय का नाम जहाँ प्लॉट आता है	खनि अभियन्ता, सोजत सिटी	
3.	प्लॉट का राजस्व ग्राम, तहसील, जिला	गुडा हेमडाई, जैतारण, ब्यावर	
4.	प्लॉट का क्षेत्रफल	1.3225 हैक्टेयर	
5.	खनिज	मार्बल	
6.	स्थिर भाटक	रूपये - 1,35,000 / - (प्रति हैक्टेयर) प्रतिवर्ष एवं समय समय पर होने वाले संशोधनानुसार	
7.	रॉयल्टी की दर	रॉयल्टी शिड्युल के अनुसार एवं समय समय पर होने वाले संशोधनानुसार	
8.	प्रीमियम की आरक्षित दर	रूपये - 8,92,688 / -	
9.	भूमि का प्रकार	गै.मु. पहाड, राजकीय भूमि	
10.	प्लॉट के सीमा स्तम्भों के अक्षान्तर व देशान्तर	सीमा स्तम्भ (PILLAR)	अक्षान्तर (LATITUDE) देशान्तर (LONGITUDE)
		A	26°-21'-07.668717" 74°-17'-12.824959"
		B	26°-21'-06.335880" 74°-17'-16.701212"
		C	26°-21'-02.843636" 74°-17'-15.221815"
		D	26°-21'-04.176463" 74°-17'-11.345590"

खनि अभियन्ता,
खान एवं भू विज्ञान विभाग,
सोजत सिटी
खान एवं भू-विज्ञान विभाग
सोजत सिटी

राजस्थान सरकार

कार्यालय खनि अभियन्ता, खान एवं भू विज्ञान विभाग, सोजत सिटी, जिला पाली
खनिज भवन, वाटर वर्क्स रोड, चामुण्डा माता भाकरी के पास, सोजत सिटी जिला पाली (306104)


क्रम सख्यां	विवरण			
1.	प्लॉट क्रमांक	152		
2.	कार्यालय का नाम जहाँ प्लॉट आता है	खनि अभियन्ता, सोजत सिटी		
3.	प्लॉट का राजस्व ग्राम, तहसील, जिला	गुडा हेमडाई, जैतारण, ब्यावर		
4.	प्लॉट का क्षेत्रफल	1.00 हैक्टेयर		
5.	खनिज	मार्बल		
6.	स्थिर भाटक	रुपये - 1,35,000/- (प्रति हैक्टेयर) प्रतिवर्ष एवं समय समय पर होने वाले संशोधनानुसार		
7.	रॉयल्टी की दर	रॉयल्टी शिड्युल के अनुसार एवं समय समय पर होने वाले संशोधनानुसार		
8.	प्रीमियम की आरक्षित दर	रुपये - 6,75,000/-		
9.	भूमि का प्रकार	गै.मु. पहाड, राजकीय भूमि		
10.	प्लॉट के सीमा स्तम्भों के अक्षान्तर व देशान्तर	सीमा स्तम्भ (PILLAR)	अक्षान्तर (LATITUDE)	देशान्तर (LONGITUDE)
		A	26°-21'-04.002617"	74°-17'-11.851186"
		B	26°-21'-02.843636"	74°-17'-15.221815"
		C	26°-20'-59.806899"	74°-17'-13.935403"
		D	26°-21'-00.965872"	74°-17'-10.564795"


 खनि अभियन्ता,
 खान एवं भू विज्ञान विभाग,
 सोजत सिटी
 खान एवं भू-विज्ञान विभाग
 सोजत सिटी

राजस्थान सरकार

कार्यालय खनि अभियन्ता, खान एवं भू विज्ञान विभाग, सोजत सिटी, जिला पाली
खनिज भवन, वाटर वर्क्स रोड., चामुण्डा माता भाकरी के पास, सोजत सिटी जिला पाली (306104)

क्रम सख्यां	विवरण			
1.	प्लॉट क्रमांक	153		
2.	कार्यालय का नाम जहाँ प्लॉट आता है	खनि अभियन्ता, सोजत सिटी		
3.	प्लॉट का राजस्व ग्राम, तहसील, जिला	गुडा हेमडाई, जैतारण, ब्यावर		
4.	प्लॉट का क्षेत्रफल	1.00 हैक्टेयर		
5.	खनिज	मार्बल		
6.	स्थिर भाटक	रुपये - 1,35,000/- (प्रति हैक्टेयर) प्रतिवर्ष एवं समय समय पर होने वाले संशोधनानुसार		
7.	रॉयल्टी की दर	रॉयल्टी शिड्युल के अनुसार एवं समय समय पर होने वाले संशोधनानुसार		
8.	प्रीमियम की आरक्षित दर	रुपये - 6,75,000/-		
9.	भूमि का प्रकार	गै.मु. पहाड, राजकीय भूमि		
10.	प्लॉट के सीमा स्तम्भों के अक्षान्तर व देशान्तर	सीमा स्तम्भ (PILLAR)	अक्षान्तर (LATITUDE)	देशान्तर (LONGITUDE)
		A	26°-21'-00.965872"	74°-17'-10.564795"
		B	26°-20'-59.806899"	74°-17'-13.935403"
		C	26°-20'-56.770159"	74°-17'-12.649008"
		D	26°-20'-57.929124"	74°-17'-09.278422"



 खनि अभियन्ता,
 खान एवं भू विज्ञान विभाग,
 सोजत सिटी
 खान एवं भू-विज्ञान विभाग
 सोजत सिटी

Annexure-80

राजस्थान सरकार


कार्यालय खनि अभियन्ता, खान एवं भू विज्ञान विभाग, सोजत सिटी, जिला पाली
खनिज भवन, वाटर वर्क्स रोड., चामुण्डा माता भाकरी के पास, सोजत सिटी जिला पाली (306104)

क्रम सख्यां	विवरण		
1.	प्लॉट क्रमांक	154	
2.	कार्यालय का नाम जहाँ प्लॉट आता है	खनि अभियन्ता, सोजत सिटी	
3.	प्लॉट का राजस्व ग्राम, तहसील, जिला	गुडा हेमडाई, जैतारण, ब्यावर	
4.	प्लॉट का क्षेत्रफल	1.00 हैक्टेयर	
5.	खनिज	मार्बल	
6.	स्थिर भाटक	रूपये - 1,35,000/- (प्रति हैक्टेयर) प्रतिवर्ष एवं समय समय पर होने वाले संशोधनानुसार	
7.	रॉयल्टी की दर	रॉयल्टी शिड्युल के अनुसार एवं समय समय पर होने वाले संशोधनानुसार	
8.	प्रीमियम की आरक्षित दर	रूपये - 6,75,000/-	
9.	भूमि का प्रकार	गै.मु. पहाड, राजकीय भूमि	
10.	प्लॉट के सीमा स्तम्भों के अक्षान्तर व देशान्तर	सीमा स्तम्भ (PILLAR)	अक्षान्तर (LATITUDE) देशान्तर (LONGITUDE)
		A	26°-20'-57.929124" 74°-17'-09.278422"
		B	26°-20'-56.770159" 74°-17'-12.649008"
		C	26°-20'-53.733415" 74°-17'-11.362632"
		D	26°-20'-54.892373" 74°-17'-07.992067"


 खनि अभियन्ता,
 खान एवं भू विज्ञान विभाग,
 सोजत सिटी
 खान अभियन्ता
 खान एवं भू-विज्ञान विभाग
 सोजत सिटी

कार्यालय खनि अभियन्ता, खान एवं भू विज्ञान विभाग, सोजत सिटी, जिला पाली
खनिज भवन, वाटर वर्क्स रोड, चामुण्डा माता भाकरी के पास, सोजत सिटी जिला पाली (306104)


क्रम सख्यां	विवरण			
1.	प्लॉट क्रमांक			
2.	कार्यालय का नाम जहाँ प्लॉट आता है			
3.	प्लॉट का राजस्व ग्राम, तहसील, जिला			
4.	प्लॉट का क्षेत्रफल			
5.	खनिज			
6.	स्थिर भाटक			
7.	रॉयल्टी की दर			
8.	प्रीमियम की आरक्षित दर			
9.	भूमि का प्रकार			
10.	प्लॉट के सीमा स्तम्भों के अक्षान्तर व देशान्तर	सीमा स्तम्भ (PILLAR)	अक्षान्तर (LATITUDE)	देशान्तर (LONGITUDE)
		A	26°-20'-54.892373"	74°-17'-07.992067"
		B	26°-20'-53.733415"	74°-17'-11.362632"
		C	26°-20'-50.696669"	74°-17'-10.076274"
		D	26°-20'-51.855618"	74°-17'-06.705730"


 खनि अभियन्ता,
 खान एवं भू विज्ञान विभाग,
 सोजत सिटी
 खान एवं भू-विज्ञान विभाग
 सोजत सिटी

राजस्थान सरकार

कार्यालय खनि अभियन्ता, खान एवं भू विज्ञान विभाग, सोजत सिटी, जिला पाली
खनिज भवन, वाटर वर्क्स रोड., चामुण्डा माता भाकरी के पास, सोजत सिटी जिला पाली (306104)

क्रम सख्यां		विवरण															
1.	प्लॉट क्रमांक	156															
2.	कार्यालय का नाम जहाँ प्लॉट आता है	खनि अभियन्ता, सोजत सिटी															
3.	प्लॉट का राजस्व ग्राम, तहसील, जिला	गुडा हेमडाई, जैतारण, ब्यावर															
4.	प्लॉट का क्षेत्रफल	1.00 हैक्टेयर															
5.	खनिज	मार्बल															
6.	स्थिर भाटक	रुपये - 1,35,000 / - (प्रति हैक्टेयर) प्रतिवर्ष एवं समय समय पर होने वाले संशोधनानुसार															
7.	रॉयल्टी की दर	रॉयल्टी शिड्युल के अनुसार एवं समय समय पर होने वाले संशोधनानुसार															
8.	प्रीमियम की आरक्षित दर	रुपये - 6,75,000 / -															
9.	भूमि का प्रकार	गै.मु. पहाड, राजकीय भूमि															
10.	प्लॉट के सीमा स्तम्भों के अक्षान्तर व देशान्तर	<table border="1"> <thead> <tr> <th>सीमा स्तम्भ (PILLAR)</th> <th>अक्षान्तर (LATITUDE)</th> <th>देशान्तर (LONGITUDE)</th> </tr> </thead> <tbody> <tr> <td>A</td> <td>26°-20'-57.337902"</td> <td>74°-17'-05.938768"</td> </tr> <tr> <td>B</td> <td>26°-20'-56.410749"</td> <td>74°-17'-08.635242"</td> </tr> <tr> <td>C</td> <td>26°-20'-52.614807"</td> <td>74°-17'-07.027312"</td> </tr> <tr> <td>D</td> <td>26°-20'-53.541952"</td> <td>74°-17'-04.330860"</td> </tr> </tbody> </table>	सीमा स्तम्भ (PILLAR)	अक्षान्तर (LATITUDE)	देशान्तर (LONGITUDE)	A	26°-20'-57.337902"	74°-17'-05.938768"	B	26°-20'-56.410749"	74°-17'-08.635242"	C	26°-20'-52.614807"	74°-17'-07.027312"	D	26°-20'-53.541952"	74°-17'-04.330860"
सीमा स्तम्भ (PILLAR)	अक्षान्तर (LATITUDE)	देशान्तर (LONGITUDE)															
A	26°-20'-57.337902"	74°-17'-05.938768"															
B	26°-20'-56.410749"	74°-17'-08.635242"															
C	26°-20'-52.614807"	74°-17'-07.027312"															
D	26°-20'-53.541952"	74°-17'-04.330860"															


 खनि अभियन्ता,
 खान एवं भू विज्ञान विभाग,
 सोजत सिटी
 खान एवं भू-विज्ञान विभाग,
 सोजत सिटी